

Data: 07.06.2024 **Ora:** 12:00
Oggetto: Circolare Informativa 2 **Documento:** 1.2

Da: Direttore di gara
A: Concorrenti - Equipaggi

Pagine del documento: **2**
Allegati: **3:** Allegato 1: pagine sostitutive delle pagine 31 e 32 del Road book Tappa 2
Allegato 2: pagine sostitutive delle pagine 41, 42 e 43 del Road book Tappa 2
Allegato 3: Tabella delle Distanze e dei Tempi vers. RB4.1-06.06

MODIFICHE AL PERCORSO E AL ROAD BOOK

A) Percorso Settore 4 - Sostituzione della Prova di Media 1

La PM1 "Ponzone" descritta nel Road book della Tappa 2 di mercoledì 12.06 è cancellata ed è sostituita dalla **PM1 "Bric Berton"** ubicata lungo il percorso originario del Settore 4, a partire dal Km 26,14.

La PM1 "Bric Berton" di **Km. 4,61 con Media di 32 Km/h e con 2 rilevamenti** è descritta nell'**Allegato 1** alla presente Circolare Informativa, con pagine sostitutive delle pagine 31 e 32 del Road book.

La Tabella di Marcia 2-Settori 3 e 4 non è modificata.

B) Modifiche al percorso del Settore 4, dal Km 90,66 fino al CO6 Genova-Porto Antico

Il percorso del **Settore 4** è modificato a partire dal box 75 di pagina 41 del Road book della Tappa 2 di mercoledì 12.06 fino al CO6 Genova-Porto Antico come descritto nell'**Allegato 2** alla presente Circolare Informativa, con pagine sostitutive delle pagine 41 e 42 del Road book. L'Allegato 2 include anche la nuova Mappa (pagina 43).

Invariati Distanza Totale e Tempo Imposto del Settore 4.

MODIFICHE ALLA CIRCOLARE INFORMATIVA 1

5. PERCORSO (modifiche)


5.1 Il percorso di Gara avrà una lunghezza complessiva di Km 1.868,07 **e sarà come** descritto nella allegata Tabella delle Distanze e dei Tempi (TDT) - **Allegato 3.** ~~allegata al presente RPG, di cui fa parte integrante, e nel Road Book. La TDT indicherà anche le Prove Cronometrate e le Prove di Media valide per la compilazione della classifica.~~


5.2 Le giornate di gara avranno le seguenti lunghezze:

...

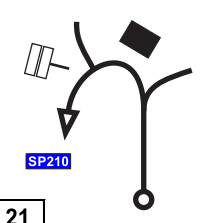

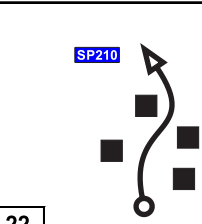

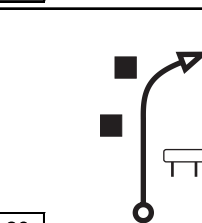



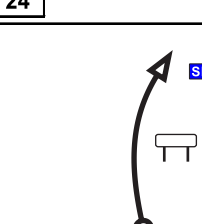

Saranno previsti n. 14 Controlli Orari/Time Control (CO/TC), n. 90 Prove Cronometrate/Trial Test (PC/TT), n. 4 Prove di Media/Average Test (PM/AT) con un totale di n. ~~13~~ **11** rilevamenti e n. 19 Controlli Timbro/Passage Controls (CT/PC).


Direttore di gara
Lucio DE MORI



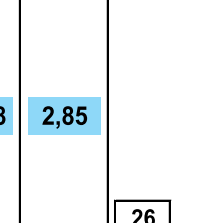

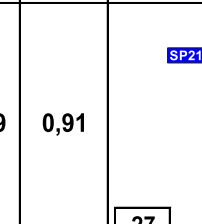





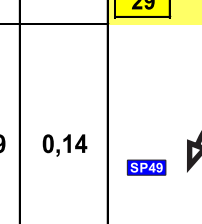

Settore 4	C.O. 5 ACQUI TERME	Km 91,93
1000 MIGLIA 	C.O. 6 GENOVA - Porto Antico	T.I. 3h 55'
	C.T. 6 <i>Belvedere del Faiallo km 53,81</i>	Media 23,4

Distanze		Direzione	Informazioni	Note	Dist. Tot. Regress.
Totali	Parziali				

18,74	0,34				73,19
19,02	0,28				72,91
19,62	0,60				72,31
20,79	1,17				71,14
22,33	1,54				69,60

Settore 4	C.O. 5 ACQUI TERME	Km 91,93
1000 MIGLIA 	C.O. 6 GENOVA - Porto Antico	T.I. 3h 55'
	C.T. 6 <i>Belvedere del Faiallo km 53,81</i>	Media 23,4

Distanze		Direzione	Informazioni	Note	Dist. Tot. Regress.
Totali	Parziali				

25,18	2,85				66,75
26,09	0,91				65,84
26,14	0,05				65,79
30,75	4,61				61,18
30,89	0,14				61,04

Settore 4	C.O. 5 ACQUI TERME	Km 91,93
1000 MIGLIA	C.O. 6 GENOVA - Porto Antico	T.I. 3h 55'
	C.T.	Media 23,4

Distanze		Direzione	Informazioni	Note	Dist. Tot. Regress.
Totali	Parziali				
84,76	0,30				7,17
87,20	2,44		autostrade sopraelevata ! Stai a SX ! Keep the Left Line		4,73
87,58	0,38		centro sopraelevata ! Stai a SX ! Keep the Left Line		4,35
90,51	2,93		15 ! Stai a DX ! Keep the Right Line		1,42
90,66	0,15				1,27

Settore 4	C.O. 5 ACQUI TERME	Km 91,93
1000 MIGLIA	C.O. 6 GENOVA - Porto Antico	T.I. 3h 55'
	C.T.	Media 23,4

Distanze		Direzione	Informazioni	Note	Dist. Tot. Regress.
Totali	Parziali				
90,93	0,27				1,00
91,04	0,11				0,89
91,10	0,06				0,83
91,56	0,46		RISTORO REFRESHMENT Seguire le istruzioni dei Commissari Follow the Marshal's instructions		0,37
91,93	0,37				0,00



★
**Porto Antico
Pranzo / Lunch**



© OpenStreetMap contributors

ALLEGATO 3.1 ALLA CIRCOLARE INFORMATIVA 2

1000 MIGLIA GREEN 2024

martedì 11 / 06

Tappa 1

Controlli					Località	Distanze km		Tempi Imposti		Media k/h		Orario 1a Vett.
Sett.	CO	CT	PC	PM		Parziali	Progr.	mm:ss	hh:mm	Parziali	Settore	
1	1				BRESCIA - Viale Venezia		0,00					12:20
					Colle Cidneo - Start PC	0,96	0,96					
			1		Castello 1	0,17	1,13	00:28		21,86		
			2		Castello 2	0,11	1,24	00:15		26,40		
			3		Castello 3	0,10	1,34	00:16		22,50		
			4		Castello 4	0,29	1,63	00:38		27,47		
			5		Castello 5	0,19	1,82	00:25		27,36		
			6		Castello 6	0,17	1,99	00:24		25,50		
			7		Castello 7	0,19	2,18	00:22		31,09		
			8		Castello 8	0,32	2,50	00:34		33,88		
		1			Brescia	1,25	3,75					
					Calino - Start PC	21,03	24,78					
			9		Franciacorta 1	0,08	24,86	00:14		20,57		
			10		Franciacorta 2	0,20	25,06	00:23		31,30		
			11		Franciacorta 3	0,10	25,16	00:12		30,00		
			12		Franciacorta 4	0,21	25,37	00:29		26,07		
			13		Franciacorta 5	0,12	25,49	00:17		25,41		
			14		Franciacorta 6	0,44	25,93	00:59		26,85		
		2			Palazzolo sull'Oglio	17,81	43,74					
		3			Bergamo	27,06	70,80					
				Bergamo - Start PC	0,04	70,84						
		15		Accademia GdF 1	0,06	70,90	00:12		18,00			
		16		Accademia GdF 2	0,07	70,97	00:11		22,91			
		17		Accademia GdF 3	0,04	71,01	00:08		18,00			
		18		Accademia GdF 4	0,06	71,07	00:10		21,60			
		19		Accademia GdF 5	0,05	71,12	00:09		20,00			
		20		Accademia GdF 6	0,09	71,21	00:15		21,60			
	4			Novara	103,09	174,30						
2				NOVARA	2,83	177,13		05:05		34,84	17:25	

NOVARA		0,00
TORINO	95,00	95,00

Totale Tappa 1 **272,13**

ALLEGATO 3.2 ALLA CIRCOLARE INFORMATIVA 2

1000 MIGLIA GREEN 2024

mercoledì 12 / 06

Tappa 2

Controlli					Località	Distanze km		Tempi Imposti		Media k/h		Orario 1a Vett.
Sett.	CO	CT	PC	PM		Parziali	Progr.	mm:ss	hh:mm	Parziali	Settore	
3	4				TORINO - Palavela		0,00					06:50
					Gianola - Start PC	83,72	83,72					
			29		Mombaruzzo 1	0,27	83,99	00:42		23,14		
			30		Mombaruzzo 2	0,15	84,14	00:19		28,42		
			31		Mombaruzzo 3	0,26	84,40	00:33		28,36		
			32		Mombaruzzo 4	0,10	84,50	00:12		30,00		
			33		Mombaruzzo 5	0,21	84,71	00:28		27,00		
			34		Mombaruzzo 6	0,21	84,92	00:27		28,00		
			35		Mombaruzzo 7	0,23	85,15	00:29		28,55		
			36		Mombaruzzo 8	0,18	85,33	00:24		27,00		
			37		Mombaruzzo 9	0,46	85,79	00:59		28,07		
			38		Mombaruzzo 10	0,27	86,06	00:38		25,58		
	5			ACQUI TERME	16,31	102,37		02:20		43,87	09:10	

4	5				ACQUI TERME		0,00					09:10
		5			Acqui Terme - La Bollente	0,49	0,49					
					SP10 - Start PM	25,65	26,14					
				1	Passo Bric Bertoni (2 Rilevamenti)	4,61	30,75			32,00		
					San Pietro d'Olba - Start PC	10,07	40,82					
			39		Urbe - Vara 1	0,19	41,01	00:29		23,59		
			40		Urbe - Vara 2	0,28	41,29	00:41		24,59		
			41		Urbe - Vara 3	0,65	41,94	01:23		28,19		
			42		Urbe - Vara 4	0,28	42,22	00:38		26,53		
			43		Urbe - Vara 5	0,35	42,57	00:44		28,64		
			44		Urbe - Vara 6	0,28	42,85	00:40		25,20		
			45		Urbe - Vara 7	0,36	43,21	00:45		28,80		
			46		Urbe - Vara 8	0,44	43,65	00:57		27,79		
			47		Urbe - Vara 9	0,08	43,73	00:11		26,18		
			48		Urbe - Vara 10	0,06	43,79	00:09		24,00		
		6			Belvedere del Faiallo	10,02	53,81					
					Passo del Faiallo - Start PM	0,60	54,41					
			2	Faiallo (2 Rilevamenti)	5,09	59,50			31,00			
	6			GENOVA - Porto Antico	32,43	91,93		03:55		23,47	13:05	

GENOVA - Porto Antico		0,00
VIAREGGIO - Torre del Lago	160,00	160,00

Totale Tappa 2 **354,30**

Totale Tappa 1 + 2 **626,43**

ALLEGATO 3.3 ALLA CIRCOLARE INFORMATIVA 2

1000 MIGLIA GREEN 2024

giovedì 13 / 06

Tappa 3

Controlli					Località	Distanze km		Tempi Imposti		Media k/h		Orario 1a Vett.
Sett.	CO	CT	PC	PM		Parziali	Progr.	mm:ss	hh:mm	Parziali	Settore	
6	8				VIAREGGIO - La Cittadella		0,00					06:05
					Lucca - Start PC	31,52	31,52					
			57		Mura di Lucca 1	0,13	31,65	00:23		20,35		
			58		Mura di Lucca 2	0,08	31,73	00:14		20,57		
			59		Mura di Lucca 3	0,11	31,84	00:17		23,29		
			60		Mura di Lucca 4	0,10	31,94	00:14		25,71		
			61		Mura di Lucca 5	0,06	32,00	00:09		24,00		
			62		Mura di Lucca 6	0,12	32,12	00:18		24,00		
		7			Lucca	0,12	32,24					
		8			Pontedera	32,50	64,74					
	9			Castiglioncello	55,26	120,00						
	9			ROSIGNANO MARITTIMO	3,29	123,29		03:30		35,23	09:35	

7	9				ROSIGNANO MARITTIMO		0,00					09:35
					Bibbona - Start PC	28,63	28,63					
			63		Bolgheri 1	0,35	28,98	00:44		28,64		
			64		Bolgheri 2	0,53	29,51	00:59		32,34		
			65		Bolgheri 3	0,32	29,83	00:32		36,00		
			66		Bolgheri 4	0,09	29,92	00:11		29,45		
			67		Bolgheri 5	0,31	30,23	00:33		33,82		
			68		Bolgheri 6	1,41	31,64	02:16		37,32		
			69		Bolgheri 7	0,07	31,71	00:09		28,00		
			70		Bolgheri 8	0,41	32,12	00:46		32,09		
			71		Bolgheri 9	0,18	32,30	00:23		28,17		
			72		Bolgheri 10	0,48	32,78	00:49		35,26		
		10			Castagneto Carducci	18,43	51,21					
					Sassetta - Start PM	6,08	57,29					
				4	Monteverdi Marittimo (4 Rilevamenti)	8,37	65,66			39,00		
					Giuncarico - Start PC	53,54	119,20					
			73		Giuncarico 1	0,29	119,49	00:40		26,10		
			74		Giuncarico 2	0,10	119,59	00:14		25,71		
			75		Giuncarico 3	0,39	119,98	00:42		33,43		
			76		Giuncarico 4	0,57	120,55	01:04		32,06		
		77		Giuncarico 5	0,12	120,67	00:14		30,86			
		78		Giuncarico 6	0,10	120,77	00:11		32,73			
	10			CASTIGLIONE DELLA PESCAIA	25,03	145,80		04:15		34,31	13:50	

CASTIGLIONE DELLA PESCAIA		0,00
ROMA - Villa Borghese	220,00	220,00

Totale Tappa 3 **489,09**

Totale Tappa 1 + 2 + 3 **1.115,52**

ALLEGATO 3.4 ALLA CIRCOLARE INFORMATIVA 2

1000 MIGLIA GREEN 2024

venerdì 14 / 06

Tappa 4

Controlli					Località	Distanze km		Tempi Imposti		Media k/h		Orario 1a Vett.
Sett.	CO	CT	PC	PM		Parziali	Progr.	mm:ss	hh:mm	Parziali	Settore	
10	13				ROMA - Parco de' Medici		0,00					06:05
		11			Civita Castellana	81,47	81,47					
		12			Amelia	44,31	125,78					
					Montecchio - Start PC	26,13	151,91					
			95		Baschi 1	0,30	152,21	00:40			27,00	
			96		Baschi 2	1,00	153,21	01:50			32,73	
			97		Baschi 3	0,11	153,32	00:15			26,40	
			98		Baschi 4	2,98	156,30	04:53			36,61	
			99		Baschi 5	0,06	156,36	00:08			27,00	
			100		Baschi 6	0,38	156,74	00:41			33,37	
			101		Baschi 7	0,34	157,08	00:43			28,46	
			102		Baschi 8	0,10	157,18	00:13			27,69	
		14			ORVIETO	20,78	177,96		03:45		47,46	09:50

11	14				ORVIETO		0,00					09:50
					Stazione Allerona - Start PM	13,27	13,27					
			6		Castello della Sala (3 Rilevamenti)	6,22	19,49				37,00	
					Montegabbione - Start PC	22,56	42,05					
			103		Montegabbione 1	0,20	42,25	00:32			22,50	
			104		Montegabbione 2	0,17	42,42	00:25			24,48	
			105		Montegabbione 3	0,08	42,50	00:12			24,00	
			106		Montegabbione 4	0,42	42,92	01:02			24,39	
			107		Montegabbione 5	0,28	43,20	00:38			26,53	
			108		Montegabbione 6	0,46	43,66	01:08			24,35	
			109		Montegabbione 7	0,13	43,79	00:19			24,63	
			110		Montegabbione 8	0,59	44,38	01:25			24,99	
		15			SOLOMEO	28,92	73,30		02:45		26,65	12:35

SOLOMEO		0,00
SAN LAZZARO DI SAVENA	240,00	240,00

Totale Tappa 4 **491,26**

Totale Tappa 1 + 2 + 3 + 4 **1.606,78**

ALLEGATO 3.5 ALLA CIRCOLARE INFORMATIVA 2

1000 MIGLIA GREEN 2024

sabato 15 / 06

Tappa 5

Controlli					Località	Distanze km		Tempi Imposti		Media k/h		Orario 1a Vett.
Sett.	CO	CT	PC	PM		Parziali	Progr.	mm:ss	hh:mm	Parziali	Settore	
15	19				BOLOGNA - Fiera		0,00					06:05
		13			Ferrara	48,04	48,04					
					Piazza Ariostea - Start PC	1,39	49,43					
			133		Piazza Ariostea 1	0,15	49,58	00:24		22,50		
			134		Piazza Ariostea 2	0,10	49,68	00:15		24,00		
			135		Piazza Ariostea 3	0,10	49,78	00:16		22,50		
					Occhiobello - Start PC	17,81	67,59					
			136		Fiume Po 1	0,26	67,85	00:41		22,83		
			137		Fiume Po 2	0,28	68,13	00:38		26,53		
			138		Fiume Po 3	0,20	68,33	00:27		26,67		
			139		Fiume Po 4	0,53	68,86	01:08		28,06		
			140		Fiume Po 5	0,49	69,35	01:01		28,92		
			141		Fiume Po 6	0,80	70,15	01:41		28,51		
			142		Fiume Po 7	0,12	70,27	00:16		27,00		
			143		Fiume Po 8	0,22	70,49	00:28		28,29		
		144		Fiume Po 9	0,22	70,71	00:28		28,29			
	20			BOVOLONE	58,22	128,93		03:00		42,98	09:05	

16	20				BOVOLONE		0,00					09:05
		14			Bovolone	0,98	0,98					
		15			Villafranca di Verona	30,50	31,48					
		16			Sirmione	33,36	64,84					
		17			Desenzano del Garda	9,09	73,93					
		18			Valtinesi	16,41	90,34					
		19			Salò	15,33	105,67					
	21			BRESCIA - Via G. Bormioli	26,69	132,36		04:15		31,14	13:20	

Totale Tappa 5 **261,29**

Totale 1000 Miglia 2024 **1.868,07**